




集落番号 4-4
 集落区分 第1種集落
 宅地率 48.62%

凡 例	
地区内の主要な道路(車道幅員5.5m以上)	
市街化区域から1km圏ライン	(該当なし)
行政界	(該当なし)
連たん対象宅地	
指定対象集落界	

申出に係る既存集落の区域を示す図面(生子地区2/2)

