

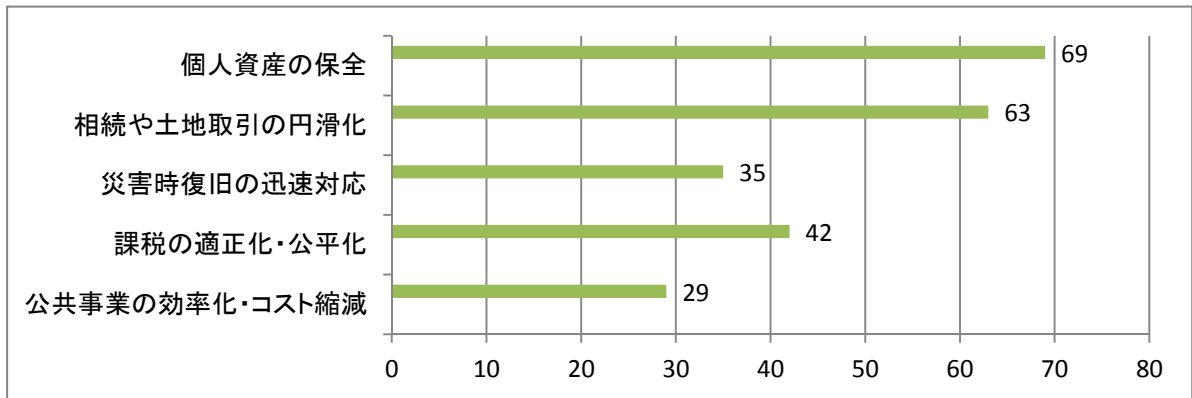
地籍調査事業効果に関するアンケート結果(第1回 令和3年2月)

アンケートにご協力いただきありがとうございました。

ご協力いただきました皆様からの回答は下記のとおりとなります。本結果を今後の地籍調査事業の取組みに反映させ、より一層の充実した事業推進を図ってまいります。
本市の将来都市像『みんなでつくる やすらぎと生きがい 賑わいのある都市 坂東』の実現に向け、引き続き、皆様のご理解とご協力をお願い申し上げます。

依頼数	273	令和2年度 閲覧実施地区(小泉Ⅰ・Ⅱ地区)
回答数	111	(回答率) 40.7%

【質問1】事業効果について、あなたが特に期待することは何ですか？(複数回答可)



【質問2】あなたが「地籍調査が行われてよかった」と感じることは何ですか？

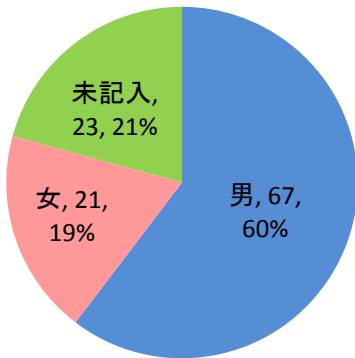
<主な回答>
・所有している土地の場所及び境界が明確になった。(同様多数)
・分からなかった土地区画及び面積が明確になり安心しました。
・今後相続などもおこりうるので、これからの手続きが円滑に進むことを期待しています。
・枝分かれしていた畑や山林が1筆となり分かりやすくなりました。
・将来、土地取引等問題が生じた際、地籍簿があれば安心です。
・正確な土地の境界が分かり後世にのこすのによかった。
・境界を目で確認できた。周りの土地の所有者に会えた。
・不意におそわれる災害やら今までに経験したことのない事が多くなっている昨今、大切なことだと感じました。

【質問3】本事業に対するご意見・ご要望がありましたら、ご自由にお書きください。

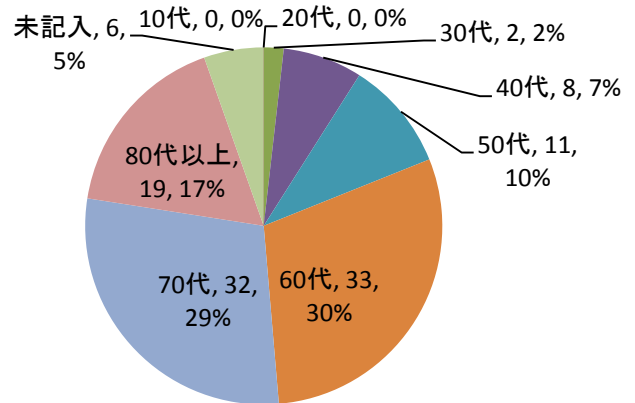
<主な回答>
・調査の際、順番とだいたいの時間がわかっていたらもっとありがたかったです。
・閲覧の際、図面だけでなく、現地の写真があればより良いと思います。
・先の見えないような所で、境界の杭を探し出してくれた測量の方々のご苦労に感謝します。
・協力をいただいた役所職員、測量の方、役員の方ご苦労様でした。
・この事業早く進めてほしいと思っております。
・地域活性化に有効であり、今後開発事業の際トラブルが減少できると思う。
・個人的な近隣とのトラブルも防止できると思う。
・もし売却を考えているとして、市の方から何か良い提案などおわかりになりましたら、アドバイスいただけたら幸いです。
・今後、道路の整備や補修を望みます。
・今後、テレワークなどで生活環境が大きく変化しますが、都心に近いことを武器に「もったいない土地」の開発を推進してください。

【質問4】あなたの性別と年齢、ご職業を教えてください。

性別



年齢



職業

