

地籍調査事業効果に関するアンケート結果（矢作Ⅴ・Ⅵ・大崎Ⅱ・Ⅲ・法師戸Ⅰ地区）

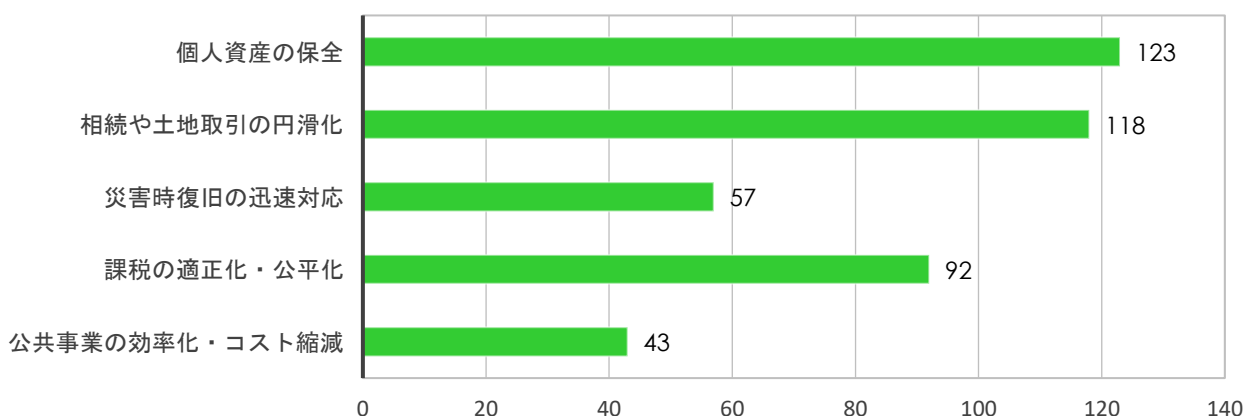
アンケートにご協力いただきありがとうございました。

ご協力いただきました皆様からの回答は下記のとおりとなります。本結果を今後の地籍調査事業の取組みに反映させ、より一層の充実した事業推進を図ってまいります。

本市の将来都市像『みんなでつくる やすらぎと生きがい 賑わいのある都市 坂東』の実現に向け、引き続き、皆様のご理解とご協力をお願い申し上げます。

依頼数	341件	令和5年度 閲覧実施地区（矢作Ⅴ・Ⅵ・大崎Ⅱ・Ⅲ・法師戸Ⅰ地区）
回答数	172件	（回答率）50.1%

【質問1】事業効果について、あなたが特に期待することは何ですか？（複数回答可）



【質問2】あなたが「地籍調査が行われてよかった」と感じることは何ですか？

<主な回答>

- ・ 所有している土地の場所及び境界が明確になった（同様多数）
- ・ 正確な土地の面積がわかって良かった
- ・ 境界や場所が分からなかったので今回把握できて良かった
- ・ 複数に分かれていた土地を合筆でまとめることができ、わかりやすくなった
- ・ 曖昧だった隣との境界がはっきりして安心した
- ・ 将来の境界紛争を未然に防止できたと感じる
- ・ 境界位置が正確に管理されることにより安心が得られると感じた
- ・ 土地境界について改めて認識を持つ良い機会となった

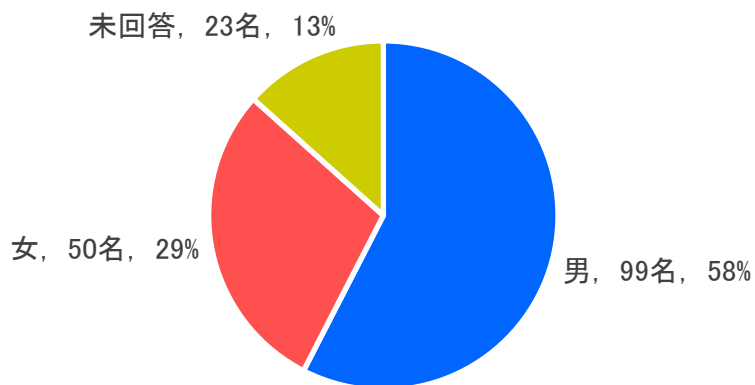
【質問3】本事業に対するご意見・ご要望がありましたら、ご自由にお書きください。

<主な回答>

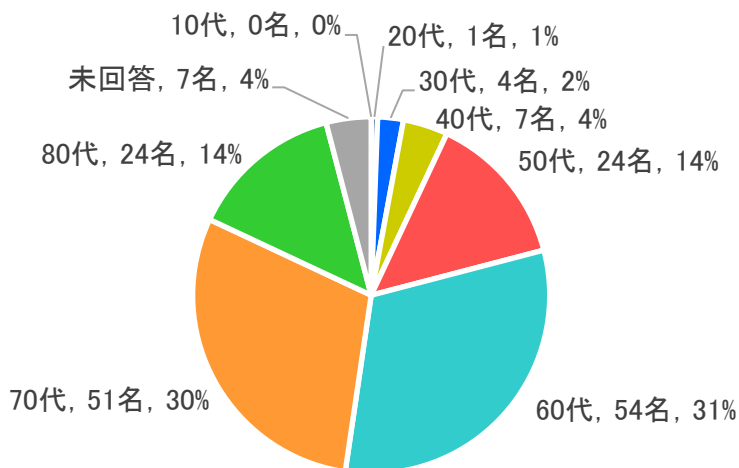
- ・ もう少し事業にスピーディーさがほしい
- ・ 市内全域での事業の早期完了をお願いしたい
- ・ 成果の有効活用をお願いしたい
- ・ 地道な作業だが必要な事だと思う
- ・ 情報の流出に気をつけてほしい
- ・ 耕作放棄の農地等の土地の利活用の提案を考えてほしい

【質問4】 あなたの性別と年齢、ご職業を教えてください。

性別



年齢



職業

